



## ಬೃಹತ್ ಬೆಂಗಳೂರು ಮಹಾನಗರ ಪಾಲಿಕೆ

ಕಾರ್ಯಪಾಲಕ ಅಭಿಯಂತರವರ ಕಛೇರಿ, ರ.ಮೂ.ಸೌ- ರಾಜರಾಜೇಶ್ವರಿನಗರ ವಿಭಾಗ, ಅನೇಕ್-3 ಕಟ್ಟಡ, 4ನೇ ಮಹಡಿ, ಕೊಠಡಿ ಸಂಖ್ಯೆ:408, ಬಿಬಿಎಂಪಿ, ಎನ್.ಆರ್.ಚೌಕ, ಬೆಂಗಳೂರು-02.

ಸಂ:ಕಾ.ಪಾ.ಅ/ರ.ಮೂ.ಸೌ/ರಾ.ರಾ.ನ/ಪಿಆರ್/166/20-21

ದಿನಾಂಕ:05.01.2021.

ರವರಿಗೆ,

ಉಪಅರಣ್ಯ ಸಂರಕ್ಷಣಾಧಿಕಾರಿಗಳು,  
ಬೃಹತ್ ಬೆಂಗಳೂರು ಮಹಾನಗರ ಪಾಲಿಕೆ,  
ಬೆಂಗಳೂರು.

ಮಾನ್ಯರೇ,

ವಿಷಯ: Construction of Approach Road to Railway Over Bridge at Muthyalanagar Lc No-4A ರಸ್ತೆ ನಿರ್ಮಾಣಕ್ಕೆ ಅಡ್ಡ ಬರುವ ಮರಗಳನ್ನು ತೆರವುಗೊಳಿಸುವ ಬಗ್ಗೆ.

\*\* \*\* \*

ಮೇಲ್ಕಂಡ ವಿಷಯಕ್ಕೆ ಸಂಬಂಧಿಸಿದಂತೆ ರಾಜರಾಜೇಶ್ವರಿನಗರ ವಿಧಾನಸಭಾ ಕ್ಷೇತ್ರ ವ್ಯಾಪ್ತಿಯಲ್ಲಿ Construction of Approach Road to Railway Over Bridge at Muthyalanagar Lc No-4A ರಸ್ತೆ ನಿರ್ಮಾಣ ಕಾಮಗಾರಿಗೆ ಈ ಕೆಳಕಂಡ 8 ಮರಗಳು ಅಡ್ಡವಾಗಿದ್ದು, ವಿವರಗಳು ಈ ಕೆಳಕಂಡಂತಿರುತ್ತದೆ.

Sl. No.	Tree No	Name of Tree	Tree Girth (mtr)	Appx Tree Height (mtr)	Remarks
1	1	Gali Chandra	0.9	6.0	100 Kg wood
2	2	Rain tree	1.5	2.0	1000 Kg Wood
3	3	Rain tree	2.6	3.0	1500 Kg Wood
4	4	Spathodia	1.3	7.0	300 Kg Wood
5	5	Spathodia	1.9	6.0	500 Kg Wood
6	6	Rain tree	1.7	3.0	1000 Kg Wood
7	7	Peltophorum Tree	1.4	2.0	300 Kg Wood
8	8	Hebbevu Tree	2.3	5.0	500 Kg Wood

ಸದರಿ ಮರಗಳನ್ನು ಸ್ಥಳಾಂತರಿಸಲು / ತೆರವುಗೊಳಿಸುವ ಬಗ್ಗೆ ತಾವುಗಳು ಸೂಕ್ತ ನಿರ್ಧಾರ ಕೈಗೊಂಡು ಈ ಇಲಾಖೆಗೆ ಅನುಮತಿ ನೀಡಲು ಕೋರಿದೆ.

ವಂದನೆಗಳೊಂದಿಗೆ,

ಅಡಕ:1.ಮರಗಳ ಛಾಯಾಚಿತ್ರ

ತಮ್ಮ ವಿಶ್ವಾಸಿ,

ಕಾರ್ಯಪಾಲಕ ಅಭಿಯಂತರರು

ರ.ಮೂ.ಸೌ-ರಾಜರಾಜೇಶ್ವರಿನಗರ ವಿಭಾಗ.

ಬೃಹತ್ ಬೆಂಗಳೂರು ಮಹಾನಗರ ಪಾಲಿಕೆ.



DRFO  
Bhanuprakash  
Wangner  
&  
Sagar  
2/24

# BRUHAT BENGALURU MAHANAGARA PALIKE

## Muthyalanagara ROB Approach Road

Sl. No	Tree no	Name of Tree	Tree girth (m)	Apprx. Tree height (m)	Remarks
1	1	Galichandra	0.90	6.00	100 kg Wood
2	2	Rain tree	1.50	2.00	1000 kg Wood
3	3	Rain tree	2.60	3.00	1500 kg Wood
4	4	Spathodia	1.30	7.00	300 kg Wood
5	5	Spathodia	1.90	6.00	500 kg Wood
6	6	Rain tree	1.70	3.00	1000 kg Wood
7	7	Peltophorum tree	1.40	2.00	300 kg Wood
8	8	Hebbevu tree	2.30	5.00	500 kg Wood

G. U. S.  
K. R. Nagar



ಶನಿ ೨೦೧೬ನವೆಂಬರ್  
ನಾ ಅಕೌಂಟೆಂಟ್

೨೩, ಕೆಆರ್, ನಾ ೨ನೇ ಎಂಟು ೨

೨೨೯೮.

" ನನ್ನ ಕೃಪೆಯು "

6.10.2016  
K.L. Nagar.

B.P. h.p.  
Dr. R.R.  
RR Nagar

ಕೊಂಪ್ಯೂಟರ್

೧) ಡಿಜಿಟಲ್ ಫಿಲಂಮೇಷನ್

೨) ಇಂಟರ್ ನೆಟ್ ಸಂಪರ್ಕಗಳು

ಶನಿ ಶಂಕರನಿಲಯ  
ನಿಲಯ

೨೩, ಕೆ.ಎಚ್.ಎಸ್. ಸಂಪನ್ಮೂಲ ೨೦೧೮

೨೦೧೮

"ನನ್ನ ಕವಿತೆಗಳು"

ಕೆ.ಎಚ್.ಎಸ್. ರೆಫೊ  
K.L. Nagar.

B.P. H.P.  
Dr. R.P.  
RR Nagar

ಕವಿತೆಗಳ ಸಂಗ್ರಹ

೧) ಕವಿತೆಗಳ ಸಂಗ್ರಹ

೨) ಕವಿತೆಗಳ ಸಂಗ್ರಹ



# BRUHAT BENGALURU MAHANAGARA PALIKE

## Muthyalanagara ROB Approach Road


Sl. No	Tree no	Name of Tree	Tree girth (m)	Apprx. Tree height (m)	Remarks
1	1	Galichandra	0.90	6.00	100 kg Wood
2	2	Rain tree	1.50	2.00	1000 kg Wood
3	3	Rain tree	2.60	3.00	1500 kg Wood
4	4	Spathodia	1.30	7.00	300 kg Wood
5	5	Spathodia	1.90	6.00	500 kg Wood
6	6	Rain tree	1.70	3.00	1000 kg Wood
7	7	Peltophorum tree	1.40	2.00	300 kg Wood
8	8	Hebbevu tree	2.30	5.00	500 kg Wood

*G. K. Nagesh*  
K. L. Nagesh

Sl. No	Tree No.	Tree Photo									
1	1	 <div data-bbox="427 884 1406 1070">  <table border="1"> <thead> <tr> <th></th> <th>Decimal</th> <th>DMS</th> </tr> </thead> <tbody> <tr> <td>Latitude</td> <td>13.039022</td> <td>13°2'20" N</td> </tr> <tr> <td>Longitude</td> <td>77.551104</td> <td>77°33'3" E</td> </tr> </tbody> </table> <p>2021-01-06(Wed) 02:45(pm)</p> </div>		Decimal	DMS	Latitude	13.039022	13°2'20" N	Longitude	77.551104	77°33'3" E
	Decimal	DMS									
Latitude	13.039022	13°2'20" N									
Longitude	77.551104	77°33'3" E									
2	2	 <div data-bbox="432 1668 1412 1859">  <table border="1"> <thead> <tr> <th></th> <th>Decimal</th> <th>DMS</th> </tr> </thead> <tbody> <tr> <td>Latitude</td> <td>13.039022</td> <td>13°2'20" N</td> </tr> <tr> <td>Longitude</td> <td>77.551104</td> <td>77°33'3" E</td> </tr> </tbody> </table> <p>2021-01-06(Wed) 02:48(pm)</p> </div>		Decimal	DMS	Latitude	13.039022	13°2'20" N	Longitude	77.551104	77°33'3" E
	Decimal	DMS									
Latitude	13.039022	13°2'20" N									
Longitude	77.551104	77°33'3" E									

Sl. No	Tree No.	Tree Photo									
3	3	 <p data-bbox="778 898 1358 920">30, 7th C Main Rd, Banashipura Garden, Mathikere, Bengaluru, Karnataka 560054, India</p> <table border="1" data-bbox="778 929 1358 1041"> <thead> <tr> <th></th> <th>Decimal</th> <th>DMS</th> </tr> </thead> <tbody> <tr> <td>Latitude</td> <td>13.039203</td> <td>13°2'21" N</td> </tr> <tr> <td>Longitude</td> <td>77.550578</td> <td>77°33'2" E</td> </tr> </tbody> </table> <p data-bbox="842 1043 1294 1070">2021-01-06(Wed) 02:49(pm)</p>		Decimal	DMS	Latitude	13.039203	13°2'21" N	Longitude	77.550578	77°33'2" E
	Decimal	DMS									
Latitude	13.039203	13°2'21" N									
Longitude	77.550578	77°33'2" E									
4	4	 <p data-bbox="783 1691 1369 1713">37, 19th Main Rd, Banashipura Garden, Mathikere, Bengaluru, Karnataka 560054, India</p> <table border="1" data-bbox="783 1722 1369 1834"> <thead> <tr> <th></th> <th>Decimal</th> <th>DMS</th> </tr> </thead> <tbody> <tr> <td>Latitude</td> <td>13.039191</td> <td>13°2'21" N</td> </tr> <tr> <td>Longitude</td> <td>77.550481</td> <td>77°33'1" E</td> </tr> </tbody> </table> <p data-bbox="847 1836 1305 1863">2021-01-06(Wed) 02:51(pm)</p>		Decimal	DMS	Latitude	13.039191	13°2'21" N	Longitude	77.550481	77°33'1" E
	Decimal	DMS									
Latitude	13.039191	13°2'21" N									
Longitude	77.550481	77°33'1" E									



Sl. No	Tree No.	Tree Photo												
5	5	 <div data-bbox="368 891 699 1081">  </div> <table data-bbox="703 920 1353 1093"> <thead> <tr> <th></th> <th>Decimal</th> <th>DMS</th> </tr> </thead> <tbody> <tr> <td>Latitude</td> <td>13.038933</td> <td>13°2'20" N</td> </tr> <tr> <td>Longitude</td> <td>77.550346</td> <td>77°33'1" E</td> </tr> <tr> <td colspan="3">2021-01-06(Wed) 02:54(pm)</td> </tr> </tbody> </table>		Decimal	DMS	Latitude	13.038933	13°2'20" N	Longitude	77.550346	77°33'1" E	2021-01-06(Wed) 02:54(pm)		
	Decimal	DMS												
Latitude	13.038933	13°2'20" N												
Longitude	77.550346	77°33'1" E												
2021-01-06(Wed) 02:54(pm)														
6	6	 <div data-bbox="363 1682 687 1872">  </div> <table data-bbox="692 1711 1326 1883"> <thead> <tr> <th></th> <th>Decimal</th> <th>DMS</th> </tr> </thead> <tbody> <tr> <td>Latitude</td> <td>13.039256</td> <td>13°2'21" N</td> </tr> <tr> <td>Longitude</td> <td>77.550339</td> <td>77°33'1" E</td> </tr> <tr> <td colspan="3">2021-01-06(Wed) 02:55(pm)</td> </tr> </tbody> </table>		Decimal	DMS	Latitude	13.039256	13°2'21" N	Longitude	77.550339	77°33'1" E	2021-01-06(Wed) 02:55(pm)		
	Decimal	DMS												
Latitude	13.039256	13°2'21" N												
Longitude	77.550339	77°33'1" E												
2021-01-06(Wed) 02:55(pm)														

Sl. No	Tree No.	Tree Photo
7	7	 <p data-bbox="746 920 1337 1059">           Decimal      DMS            Latitude    13.03931    13°2'21" N            Longitude   77.550198   77°33'0" E            2021-01-06(Wed) 03:05(pm)         </p>
8	8	 <p data-bbox="738 1720 1329 1859">           Decimal      DMS            Latitude    13.041662    13°2'29" N            Longitude   77.548915   77°32'56" E            2021-01-06(Wed) 03:14(pm)         </p>



## ಬೃಹತ್ ಬೆಂಗಳೂರು ಮಹಾನಗರ ಪಾಲಿಕೆ

ಸಂಖ್ಯೆ: ಉಅಸಂ/ಪಿಆರ್/112- /2021-22

ಉಪ ಅರಣ್ಯ ಸಂರಕ್ಷಣಾಧಿಕಾರಿಯವರ ಕಛೇರಿ  
ಬೃಹತ್ ಬೆಂಗಳೂರು ಮಹಾನಗರ ಪಾಲಿಕೆ,  
ಎನ್.ಆರ್.ಸ್ಟೇಷನ್, ಅನೆಕ್ಸ್ ಬಿಲ್ಡಿಂಗ್-3  
ಬೆಂಗಳೂರು, ದಿನಾಂಕ: 17.04.2021.

### ಕಛೇರಿ ಅಧಿಕೃತ ಜ್ಞಾಪನಾ ಪತ್ರ

ವಿಷಯ: ಬಿಬಿಎಂಪಿ ರಾ.ರಾ.ನಗರ ವಲಯದ ವ್ಯಾಪ್ತಿಯಲ್ಲಿ ಅನುಷ್ಠಾನಗೊಳಿಸುತ್ತಿರುವ

*Construction of Approach Road to Railway Over Bridge (Lc No-4A)*  
ಯೋಜನೆಗೆ ಅಡ್ಡಬರುವ ಮರಗಳ ಉಳಿಸುವಿಕೆ/ತೆರವು/ಮರುನಾಟಿ/ ಬಗ್ಗೆ

ಉಲ್ಲೇಖ: 1. ಕಾರ್ಯಪಾಲಕ ಅಭಿಯಂತರರು ಇವರ ಪತ್ರ ಸಂ: ಕಾ.ಪಾ.ಅ/ರ.ಮೂ.ಸೌ/ರಾ.ರಾ.ನ/ಪಿಆರ್-  
166/2020-21 ದಿ: 05.01.2021

\*\*\*\*\*

### ಪ್ರಸ್ತಾವನೆ:

ಕಾರ್ಯಪಾಲಕ ಅಭಿಯಂತರರು ರಸ್ತೆ ಮೂಲ ಭೂತ ಸೌಕರ್ಯ ರಾ.ರಾ.ನಗರ ವಲಯ ಇವರು ಉಲ್ಲೇಖಿಸಿರುವಲ್ಲಿನ ಪತ್ರದಲ್ಲಿ ರಾ.ರಾ.ನಗರ ವಲಯದ ವ್ಯಾಪ್ತಿಯಲ್ಲಿ ಅನುಷ್ಠಾನಗೊಳಿಸುತ್ತಿರುವ *Construction of Approach Road to Railway Over Bridge (Lc No-4A)* ಯೋಜನೆ ಕಾಮಗಾರಿಗೆ ಅಡ್ಡಬರುವ ಮರಗಳ ತೆರವಿಗೆ (ಉಲ್ಲೇಖ -1) ಅರ್ಜಿ ಸಲ್ಲಿಸಿ ಅನುಮತಿ ಕೋರಿರುತ್ತಾರೆ. ಅದರಂತೆ ಸ್ಥಳ ಪರಿಶೀಲಿಸಿ ನೋಡಲಾಗಿ ಸರ್ಕಾರವು ಸಾರ್ವಜನಿಕ ಹಿತದೃಷ್ಟಿಯಿಂದ ನಿರ್ಮಿಸಲಾಗುತ್ತಿರುವ ಕಾಮಗಾರಿಗೆ ವಿವಿಧ ಜಾತಿಯ ಮರಗಳು ಅಡ್ಡಬರುತ್ತಿರುವುದು ಪರಿಶೀಲನೆಯಿಂದ ದೃಢಪಟ್ಟಿರುತ್ತದೆ. ಅದರಂತೆ ಮರಗಳ ಎಣಿಕೆ ಪಟ್ಟಿ ತಯಾರಿಸಿದ್ದು, ಸದರಿ ಪ್ರಸ್ತಾವನೆಯನ್ನು ಮಾನ್ಯ ಕರ್ನಾಟಕ ಉಚ್ಚ ನ್ಯಾಯಾಲಯದ ನಿರ್ದೇಶನದ ಪ್ರಕಾರ ವೃಕ್ಷ ತಜ್ಞರ ಸಮಿತಿಯ ಮುಂದೆ ಮಂಡಿಸಿ ಅವರಿಂದ ಸ್ಥಳ ಪರಿಶೀಲನಾ ವರದಿ ನಂತರ ಸಮಿತಿಯು ನೀಡುವ ಮಾರ್ಗದರ್ಶನದಂತೆ ವ್ಯಕ್ತಾಧಿಕಾರಿಯವರು ಕ್ರಮ ವಹಿಸಬೇಕಾಗಿರುತ್ತದೆ. ಅದರಂತೆ ಮರಗಳ ತೆರವಿನ ಬಗ್ಗೆ ಸಮಿತಿಯ ಮುಂದೆ ಮಂಡಿಸಲಾಯಿತು. ಆದ್ದರಿಂದ ಸಮಿತಿಯ ನಡವಳಿಗಳು 26.3.2021 ರಲ್ಲಿ ನೀಡಿರುವ ಮಾರ್ಗದರ್ಶನದಂತೆ ಹಾಗೂ ವೃಕ್ಷ ತಜ್ಞರ ಸಮಿತಿಯ ಸ್ಥಳ ಪರಿಶೀಲನಾವರದಿಯಂತೆ, ಕ್ರಮವಹಿಸಲು ತೀರ್ಮಾನಿಸಿದೆ.

### ಆದೇಶ:

ಮೇಲೆ ವಿವರಿಸಿರುವ ಕಾರಣಗಳು ಹಾಗೂ ವ್ಯಕ್ತಾಧಿಕಾರಿಯವರಿಗೆ ಕರ್ನಾಟಕ ವೃಕ್ಷ ಸಂರಕ್ಷಣಾ ಕಾಯ್ದೆ, 1976ರ ಕಲಂ (8) 3 ರಡಿ ಪ್ರದತ್ತವಾದ ಅಧಿಕಾರ ಹಿನ್ನೆಲೆಯಲ್ಲಿ ರಾ.ರಾ.ನಗರ ವಲಯದ ವ್ಯಾಪ್ತಿಯಲ್ಲಿ ಅನುಷ್ಠಾನಗೊಳಿಸುತ್ತಿರುವ ರಾ.ರಾ.ನಗರ ವಲಯದ ವ್ಯಾಪ್ತಿಯಲ್ಲಿ ಅನುಷ್ಠಾನಗೊಳಿಸುತ್ತಿರುವ *Construction of Approach Road to Railway Over Bridge (Lc No-4A)* ಕಾಮಗಾರಿಗೆ 08 ಮರಗಳ ಪೈಕಿ 02

ಮರಗಳು ಮರುನಾಟಿ, 6 ಮರಗಳ ಕತ್ರಾವಣೆ ಆದೇಶ ನೀಡಲು ವ್ಯಕ್ತ ತಜ್ಞರ ಸಮಿತಿಯ ಸ್ಥಳಪರಿಶೀಲನಾವರದಿಯಲ್ಲಿ ನೀಡಿರುವ ಕಾರಣದಂತೆ, ಮರಗಳಲ್ಲಿ ಮರುನಾಟಿ ಮತ್ತು ಕತ್ರಾವಣೆ ಮಾಡಬೇಕಾದ ಮರಗಳ ಸಂಖ್ಯೆ, ಜಾತಿ ಇತ್ಯಾದಿ ವಿವರ ಮತ್ತು ಷರತ್ತುಗಳೊಂದಿಗೆ, ಮರುನಾಟಿ ಮತ್ತು ಕತ್ರಾವಣೆ ಆದೇಶ ನೀಡಲಾಗಿದೆ. ವಿವರಗಳನ್ನು ಅನುಬಂಧ-1, ಅನುಬಂಧ-2 ಮತ್ತು ರಲ್ಲಿ ನೀಡಲಾಗಿದೆ.


### ಘೋಷ್ವಾರೆ:

ಒಟ್ಟು ಮರಗಳ ಸಂಖ್ಯೆ: -08

1. ಮರುನಾಟಿ ಮಾಡಬೇಕಾದ ಮರಗಳ ಸಂಖ್ಯೆ: -02 -ಅನುಬಂಧ-1
2. ಕತ್ರಾವಣೆಮಾಡಬೇಕಾದ ಮರಗಳ ಸಂಖ್ಯೆ: -06 - ಅನುಬಂಧ-2

### ಷರತ್ತುಗಳು:

- ಮರುನಾಟಿ ಕಾರ್ಯವನ್ನು ಅರಣ್ಯ ಸಿಬ್ಬಂದಿಗಳ ಸೂಕ್ತ ತಾಂತ್ರಿಕ ಮೇಲ್ವಿಚಾರಣೆಯಲ್ಲಿ ಅವರ ಸಲಹೆ ಸೂಚನೆಯಂತೆ ಕೈಗೊಳ್ಳತಕ್ಕದ್ದು.
- ಮರುನಾಟಿ ಮಾಡಬೇಕಾದ ಮರಗಳನ್ನು ವ್ಯಕ್ತಿ/ಸಂಸ್ಥೆಯ ಸಹಾಯದಿಂದ ಸ್ಥಳಾಂತರಿಸಿ ಅದನ್ನು ಸೂಕ್ತವಾದ ಸ್ಥಳವನ್ನು ಆರಿಸಿದ ನಂತರ, ಅರಣ್ಯಾಧಿಕಾರಿಗಳೊಂದಿಗೆ ಪರಿಶೀಲಿಸಿದ ನಂತರ ಮರುನಾಟಿಮಾಡುವುದು, ಮರುನಾಟಿಮಾಡಿ ಕನಿಷ್ಠ 3 ವರ್ಷಗಳ ಅವಧಿಯವರೆಗೆ ನಿರ್ವಹಣೆಮಾಡಬೇಕು.
- ಮರುನಾಟಿ ಕಾರ್ಯವನ್ನು ಕೈಗೊಳ್ಳುವ ವ್ಯಕ್ತಿ/ಸಂಸ್ಥೆಯು ಮರುನಾಟಿಮಾಡಲು ಅರ್ಹತೆ ಹೊಂದಿರತಕ್ಕದ್ದು ಹಾಗೂ ಅವರುಗಳ ಹೆಸರು ವಿಳಾಸ ಮತ್ತು ಮರುನಾಟಿಮಾಡದ ಮರದ ಸಂಖ್ಯೆಯೊಂದಿಗೆ ಮರದ ಛಾಯಾಚಿತ್ರಗಳನ್ನು ಇತ್ಯಾದಿಗಳನ್ನು ದಾಖಲೆ ರೂಪದಲ್ಲಿ ಸಂಗ್ರಹಿಸಿಡಬೇಕು.
- ಆದೇಶದಲ್ಲಿ ತಿಳಿಸಿರುವಂತೆ ಕತ್ರಾವಣೆಮಾಡುವ ಪತ್ರಿಕೆ ಮರಗಳ ಬದಲಿಗೆ ನೆಡುತ್ತಿರುವ (3) ಸಸಿಗಳ ವಿವರಗಳನ್ನು ಛಾಯಾಚಿತ್ರದೊಂದಿಗೆ ಕಛೇರಿಗೆ ಸಲ್ಲಿಸುವುದು.
- ತೆರವುಗೊಳಿಸಲಾದ ಪ್ರತೀ ಮರದ ಬದಲಿಗೆ ಎತ್ತರದ ಹಾಗೂ ಉತ್ತಮ ಜಾತಿಯ ಕನಿಷ್ಠ 3 ಸಸಿಗಳನ್ನು ಸೂಕ್ತ ಸ್ಥಳದಲ್ಲಿ ನೆಟ್ಟು 3 ವರ್ಷಗಳವರೆಗೆ ನಿರ್ವಹಿಸಬೇಕು.
- ಉಳಿಸಲಾಗುತ್ತಿರುವ ಮರಗಳಿಗೆ ಯಾವುದೇ ಹಾನಿಯಾಗದಂತೆ ಕಾಮಗಾರಿಯನ್ನು ನಿರ್ವಹಿಸುವುದು.

  
 ವ್ಯಕ್ತಾಧಿಕಾರಿಗಳು ಹಾಗೂ  
 ಉಪ ಅರಣ್ಯ ಸಂರಕ್ಷಣಾಧಿಕಾರಿಗಳು  
 ಬೃಹತ್ ಬೆಂಗಳೂರು ಮಹಾನಗರ ಪಾಲಿಕೆ  
 ಬೆಂಗಳೂರು

### ಪ್ರತಿಯನ್ನು:-

1. ಕಾರ್ಯಪಾಲಕ ಅಭಿಯಂತರರು ರಸ್ತೆ ಮೂಲಭೂತ ಸೌಕರ್ಯ ರಾ.ರಾ.ನಗರ ವಲಯ ಇವರಿಗೆ ಮಾಹಿತಿಗೆ ಹಾಗೂ ಮುಂದಿನ ಕ್ರಮಕ್ಕಾಗಿ ಸಲ್ಲಿಸಿದೆ.
2. ಸಹಾಯಕ ಅರಣ್ಯ ಸಂರಕ್ಷಣಾಧಿಕಾರಿಗಳು, ಬಿಬಿಎಂಪಿ ಇವರ ಮಾಹಿತಿಗೆ ಹಾಗೂ ಮುಂದಿನ ಕ್ರಮಕ್ಕಾಗಿ ಕಳುಹಿಸಿದೆ.
3. ವಲಯ/ಉಪ ವಲಯ ಅರಣ್ಯಾಧಿಕಾರಿ ರಾ.ರಾ.ನಗರ ವಲಯ ಇವರ ಮಾಹಿತಿಗೆ ಹಾಗೂ ಮುಂದಿನ ಕ್ರಮಕ್ಕಾಗಿ ಕಳುಹಿಸಿದೆ.

## ಅನುಬಂಧ-1

ಬೃಹತ್ ಬೆಂಗಳೂರು ಮಹಾನಗರ ಪಾಲಿಕೆಯ ವ್ಯಾಪ್ತಿಯ ರಾ.ರಾ.ನಗರ ವಲಯದ ವ್ಯಾಪ್ತಿಯಲ್ಲಿ ಅನುಷ್ಠಾನಗೊಳಿಸುತ್ತಿರುವ Construction of Approach Road to Railway Over Bridge (Lc No-4A) ತೆರವುಗೊಳಿಸಬೇಕಾದ ಮರಗಳ ಜೈಕಿ ಮರುನಾಟಿ ಮಾಡುವ ಮರಗಳ ವಿವರ

SL No	Translocation	
	Tree Number	Species
1	01	Dalichandra
2	7	Peltophorum

17/11/21  
ವ್ಯಕ್ತಿಯವರು ಹಾಗೂ  
ಉಪ ಅಧ್ಯಕ್ಷ ಸಂರಕ್ಷಣಾಧಿಕಾರಿಗಳು  
ಬೃಹತ್ ಬೆಂಗಳೂರು ಮಹಾನಗರ ಪಾಲಿಕೆ  
ಬೃಹತ್ ಬೆಂಗಳೂರು ಮಹಾನಗರ ಪಾಲಿಕೆ  
ಬೆಂಗಳೂರು.

ಅನುಬಂಧ-2

ಬೃಹತ್ ಬೆಂಗಳೂರು ಮಹಾನಗರ ಪಾಲಿಕೆಯ ವ್ಯಾಪ್ತಿಯ ಶಾ.ಶಾ.ನಗರ ವಲಯದ ವ್ಯಾಪ್ತಿಯಲ್ಲಿ ಅನುಷ್ಠಾನಗೊಳಿಸುತ್ತಿರುವ Construction of Approach Road to Railway Over Bridge (Lc No-4A) ಯೋಜನೆಗೆ ತೆರವುಗೊಳಿಸಬೇಕಾದ ಮರಗಳ ಪೈಕಿ ತೆರವುಗೊಳಿಸಬೇಕಾದ ಮರಗಳ ವಿವರ

SI No	Felling	
	Tree Number	Species
1	2	Rain tree
2	3	Rain tree
3	4	Spathodia
4	5	Spathodia
05	06	Rain tree
5	08	Hebbevu

12/11/21  
ವ.ಕಾ.ಡಿ.ಕಾರಿಗಳು ಹಾಗೂ  
ಉಪ-ಅರಣ್ಯ ಸಂರಕ್ಷಣಾಧಿಕಾರಿ  
ಅರಣ್ಯ ಅಧಿಕಾರಿ ಸಂರಕ್ಷಣಾಧಿಕಾರಿಗಳು  
ಬೃಹತ್ ಬೆಂಗಳೂರು ಮಹಾನಗರ ಪಾಲಿಕೆ-೨  
ಬೆಂಗಳೂರು.